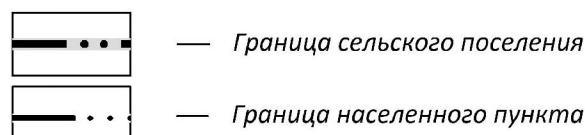


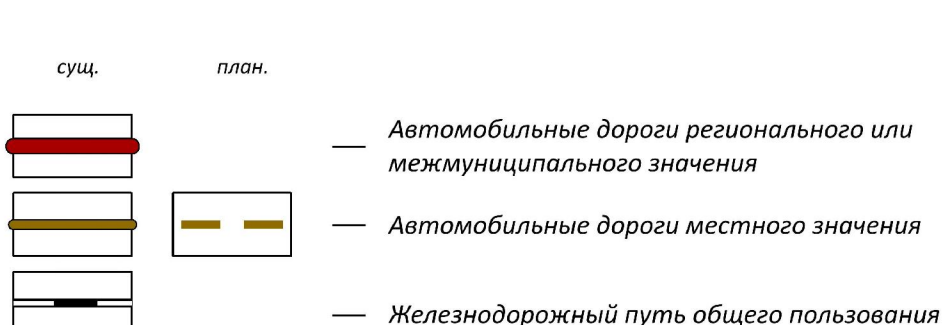
## КАРТА ГРАДОСТРОИТЕЛЬНОГО ЗОНИРОВАНИЯ М 1:25000

### УСЛОВНЫЕ ОБОЗНАЧЕНИЯ

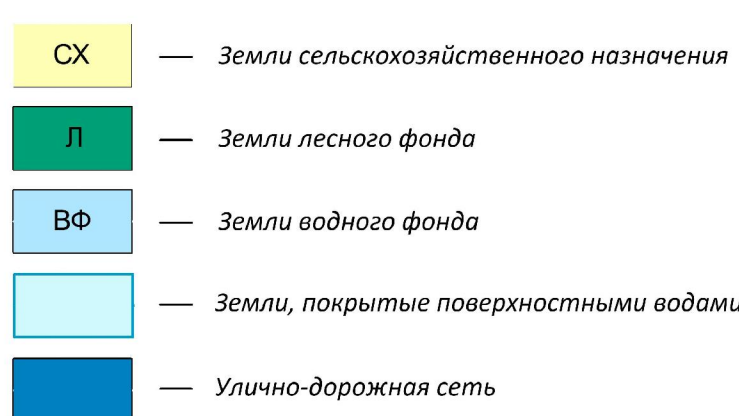
### АДМИНИСТРАТИВНО-ТЕРРИТОРИАЛЬНЫЕ ГРАНИЦЫ



## ОБЪЕКТЫ ТРАНСПОРТНОЙ ИНФРАСТРУКТУРЫ

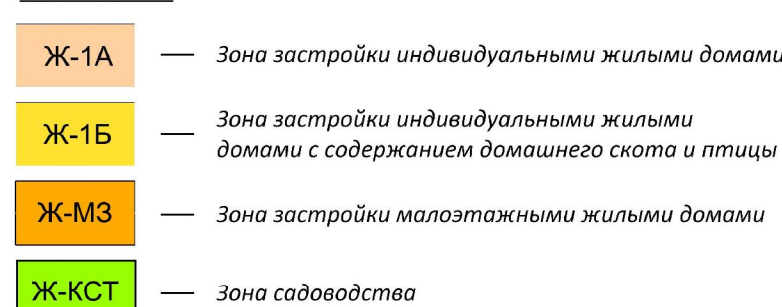


**ТЕРРИТОРИИ, ДЛЯ КОТОРЫХ ГРАДОСТРОИТЕЛЬНЫЕ РЕГЛАМЕНТЫ НЕ УСТАНОВЛИВАЮТСЯ**

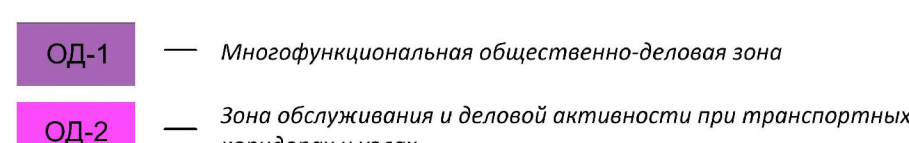


### ТЕРРИТОРИАЛЬНЫЕ ЗОНЫ

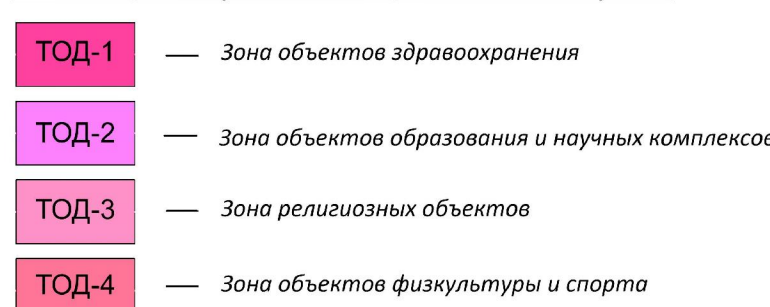
**Жилые зоны**



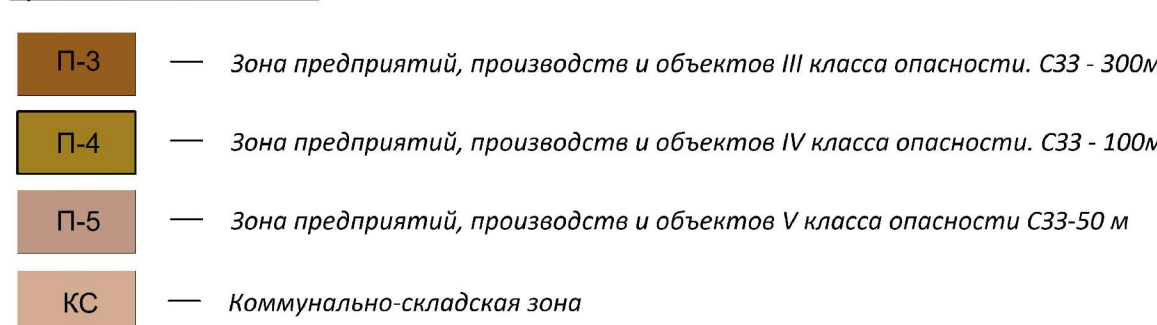
Общественно-деловые зоны



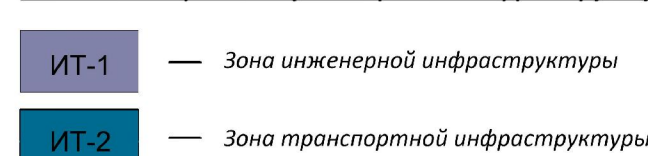
Зоны специализированной общественной застройки



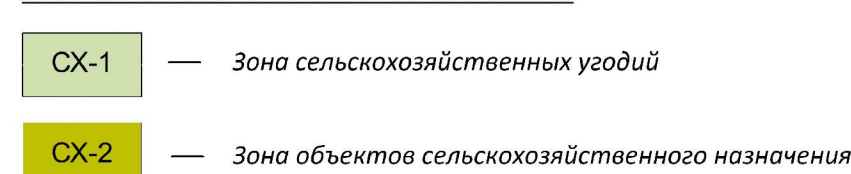
### Производственные зоны



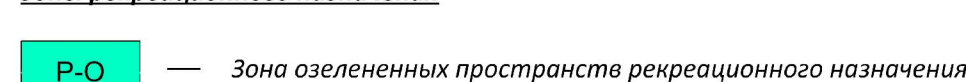
Зоны инженерной и транспортной инфраструктуры



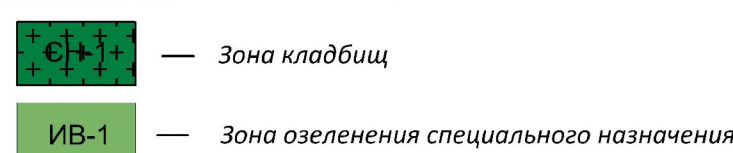
Зоны сельскохозяйственного использования



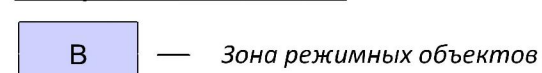
### Зоны рекреационного назначения



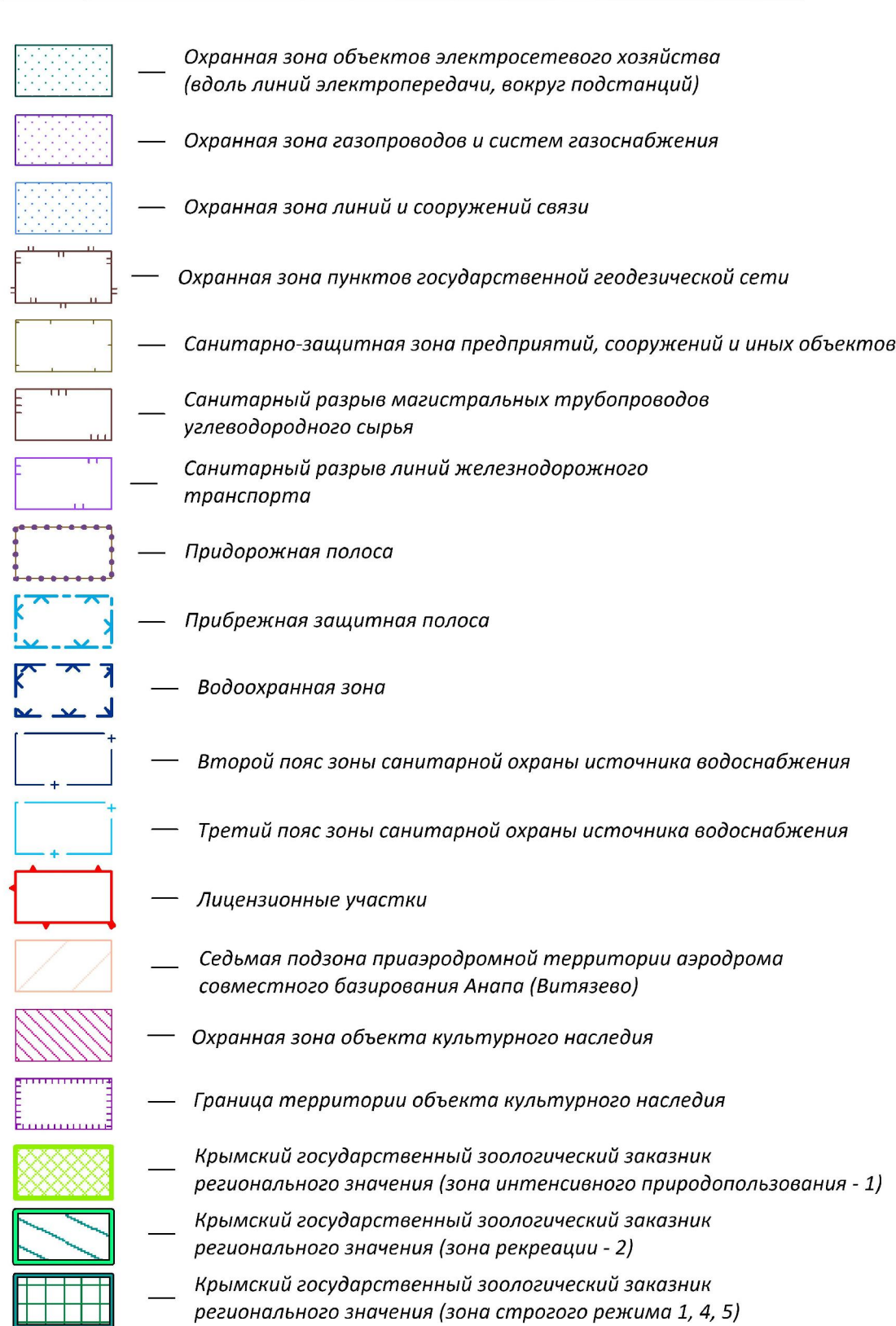
### Зоны специального назначения



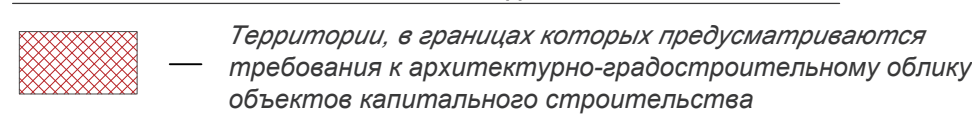
### Зоны режимных объектов



**ГРАНИЦЫ ЗОН С ОСОБЫМИ УСЛОВИЯМИ ИСПОЛЬЗОВАНИЯ ТЕРРИТОРИИ**



**ЗОНА РЕГУЛИРОВАНИЯ АРХИТЕКТУРНО-ГРАДОСТРОИТЕЛЬНОГО ОБЛИКА**



Примечание:  
- принятая система координат МСК-23  
- проект разработан в программе Mapinfo

						Договор от 06.04.2022 г. № 2004-29П		
						Правила землепользования и застройки Киевского сельского поселения Князьевского района		
Изм.	Код	уч.	Листы	№ док	Подп	Дата		
Директор			Иванов				марта	лист
ГАП			Будных				1833	1
ГИП			Гаврилюков					1
Правила землепользования и застройки							1	
Капота градостроительного зонирования № 1-2-1-001							ООО "Геокадстр" 2022 г.	